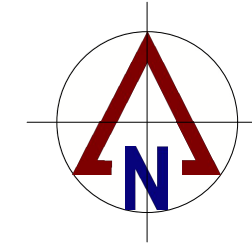
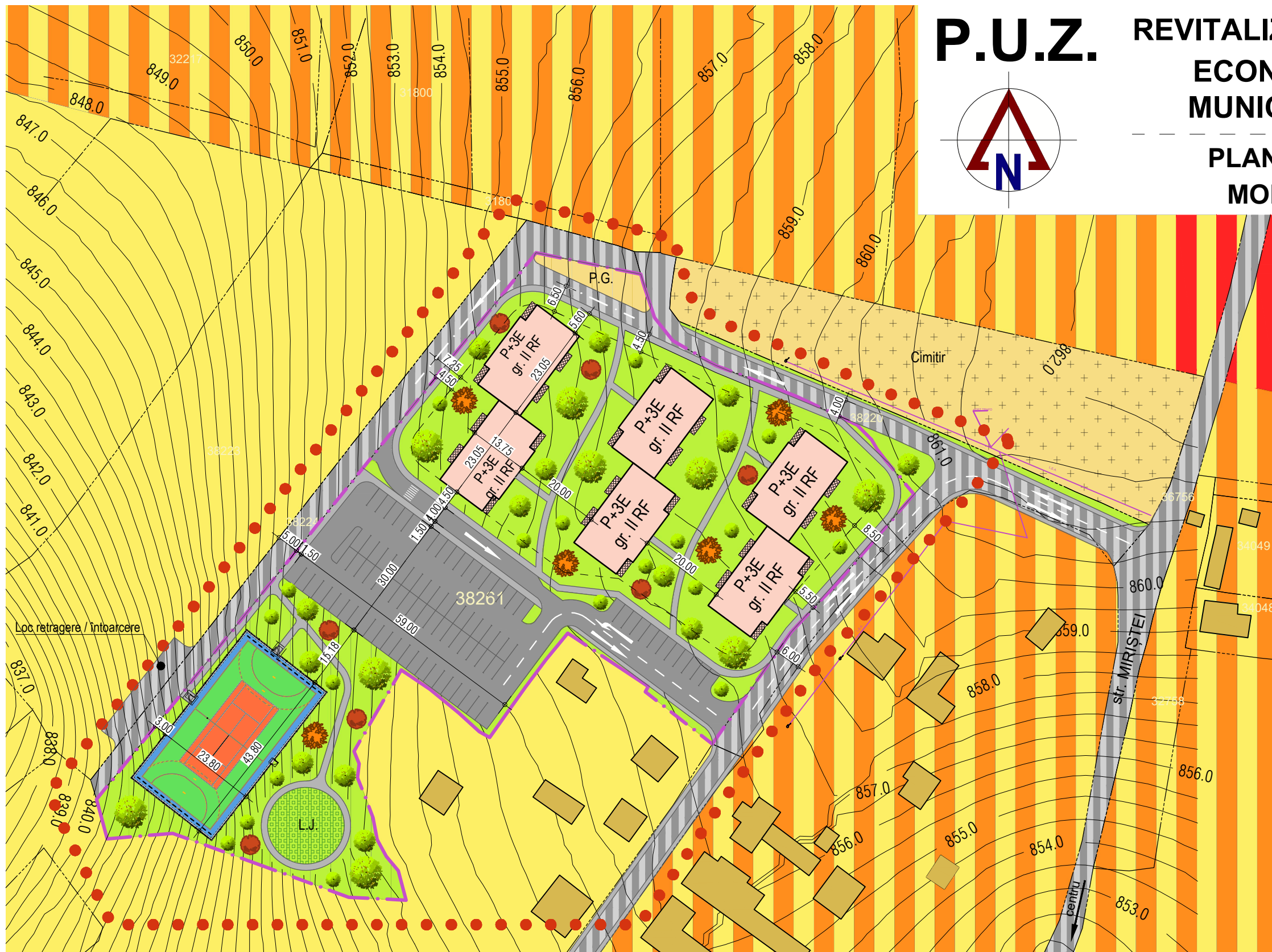


P.U.Z.

REVITALIZAREA INFRASTRUCTURII ECONOMICE ȘI SOCIALE ÎN MUNICIPIUL VATRA DORNEI





PLAȘA 5 - POSIBILITĂȚI DE MOBILARE URBANISTICĂ



LEGENDĂ

- LIMITE
 - - limita zonei studiate
 - - - - - limita teritoriului P.U.Z., parcela nr. 38261, $S_{total} = 1,2436$ ha
 - - - - - limite alte parcele
- CONSTRUCȚII EXISTENTE
 - - construcții existente - locuințe, anexe (stare rea)
- CONSTRUCȚII ȘI AMENAJĂRI PROPUSE
 - - blocuri de locuințe colective P+3E (90 apart. 2 cam.);
 - - teren multisport;
 - - spații verzi amenajate
 - - loc de joacă pt. copii
 - - alei carosabile
 - - alei pietonale, trotuare
 - - parcări
 - P.G. - platformă gospodărească
 - - drumuri existente, în afara limitei teritoriului PUZ, propuse pentru modernizare;

0 10m 20m

AUTOCAD ARCHITECTURE SUITE 2011 391 - 68506464	VERIFICATOR / EXPERT	NUME	SEMNĂTURA	CERINȚA	REFERAT NR. / DATA
 ISO 14001:2004 OHSAS 18001:2007 ISO 9001:2008	 IDEAL PROIECT SUCEAVA J 33 / 829 / 2005				BENEFICIAR: MUNICIPIUL VATRA DORNEI str. Mihai Eminescu nr. 17, mun. Vatra Dornei, SUCEAVA PROIECT: P.U.Z. - REVITALIZAREA INFRASTRUCTURII ECONOMICE ȘI SOCIALE ÎN MUNICIPIUL VATRA DORNEI AMPLASAMENT: str. Miriștei, mun. Vatra Dornei, județul Suceava
PROIECTAT	arh. C.Hison arh. c. V. Aprodu			SCARA 1:1000	PROIECT NR. 295/2018 FAZA P.U.Z.
DESENAT	Dorin Drăgoi			DATA 2018	DEN. PLANȘĂ: POSIBILITATI DE MOBILARE URBANISTICA PLANȘA 5